洪水・土砂災害ハザードマップ

洪水・土砂災害ハザードマップとは

国、県が指定した河川（洪水予報河川の江の川、及び水位周知河川の八戸川、敬川の対象区間）の氾濫により、浸水が想定される区域（浸水想定区域）と、がけ崩れや土石流などによる土砂災害に警戒を必要とする区域（土砂災害警戒区域・特別警戒区域）、避難場所などを示した地図です。 この冊子に掲載している防災ガイドやハザードマップをよく読み、いざというときの安全かつスムーズな避難行動につなげてください。

※このハザードマップに示された浸水想定区域等の危険箇所以外の安全を保障するものではありません。

洪水・土砂災害ハザードマップの使い方

①自宅の位置と危険区域の有無を確認



自宅がある場所や周辺が、浸水想定区域や、土砂災害警戒区域に含まれるか、地図ページで確認しましょう。

②付近の避難所を確認

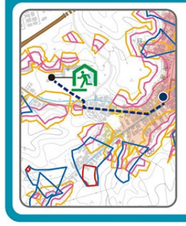

避難所までの経路を決めましょう。浸水が深い場所や土砂災害のおそれがある範囲を避けて、複数の避難経路を設定することが重要です。

③避難経路を歩いてみる

あらかじめ決めておいた避難経路が、安全に通行できるかを実際に歩いて確認しておきましょう。



地図の見方

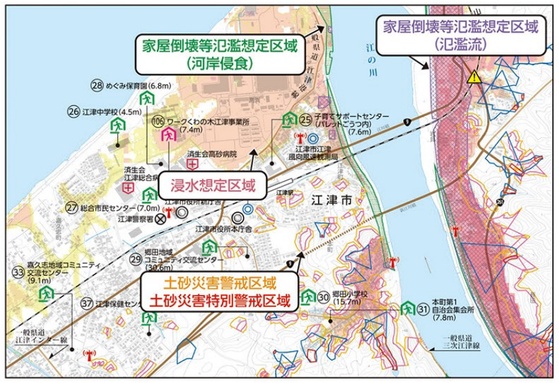

浸水想定区域

想定し得る最大規模の大雨（想定最大規模降雨）が降り、堤防が決壊して氾濫した場合の浸水が想定される区域です。

家屋倒壊等氾濫想定区域（氾濫流）

河川の氾濫により、木造家屋の倒壊や流出が想定される区域を示しています。この想定は、一定の条件や仮定のもとに行われているため、区域はあくまで目安となります。

家屋倒壊等氾濫想定区域（河岸侵食）

河川の氾濫による河岸の侵食幅を予測し、家屋の倒壊や流出などの危険性のある区域を示しています。この想定は、一定の条件や仮定のもとに行われているため、区域はあくまで目安となります。

土砂災害警戒区域（イエローゾーン）

土砂災害が発生した場合、住民の生命または身体に危害が生ずるおそれがあると認められる土地の区域。

土砂災害特別警戒区域（レッドゾーン）

警戒区域のうち土砂災害が発生した場合に、建築物に損壊が生じ住民の生命または身体に著しい危害が生ずるおそれがあると認められる土地の区域。一定の開発行為の制限、建築物の構造規制等が行われます。

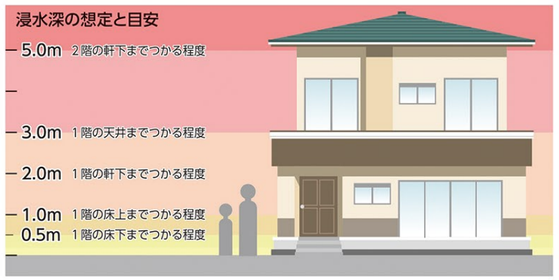

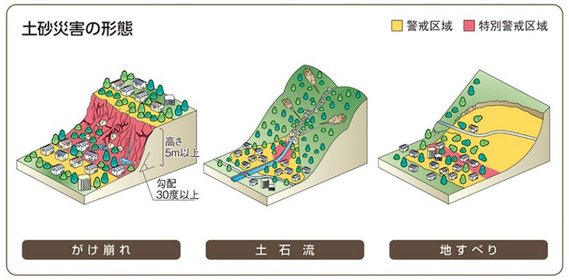

浸水に関する凡例

洪水による浸水の深さ		20m以上
		10～20m未満
		5～10m未満
		3～5m未満
		1～3m未満
		0.5～1m未満
		0.3～0.5m未満
		0.3m未満

家屋倒壊等氾濫想定区域		氾濫流
		河岸侵食

土砂災害に関する凡例

	土砂災害警戒区域（土石流）
	土砂災害特別警戒区域（土石流）
	土砂災害警戒区域（急傾斜地）
	土砂災害特別警戒区域（急傾斜地）
	土砂災害警戒区域（地すべり）

洪水・土砂災害ハザードマップ 索引図

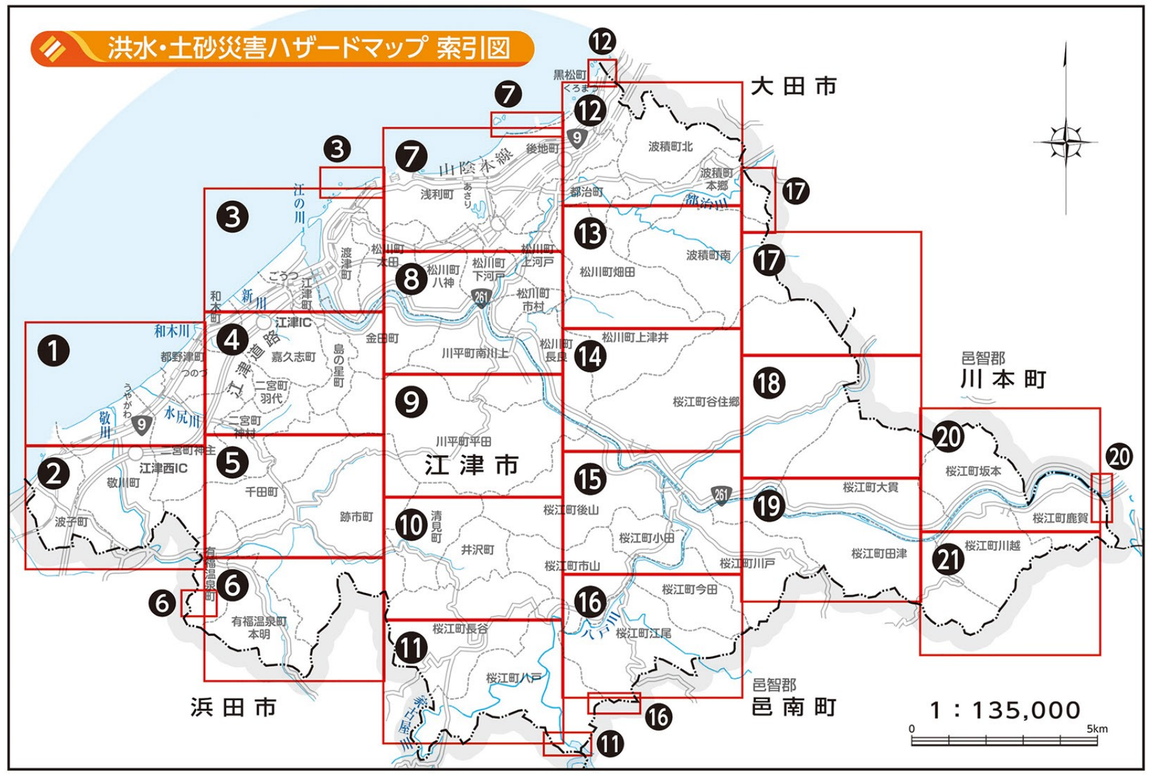

浸水想定区域図等 索引図

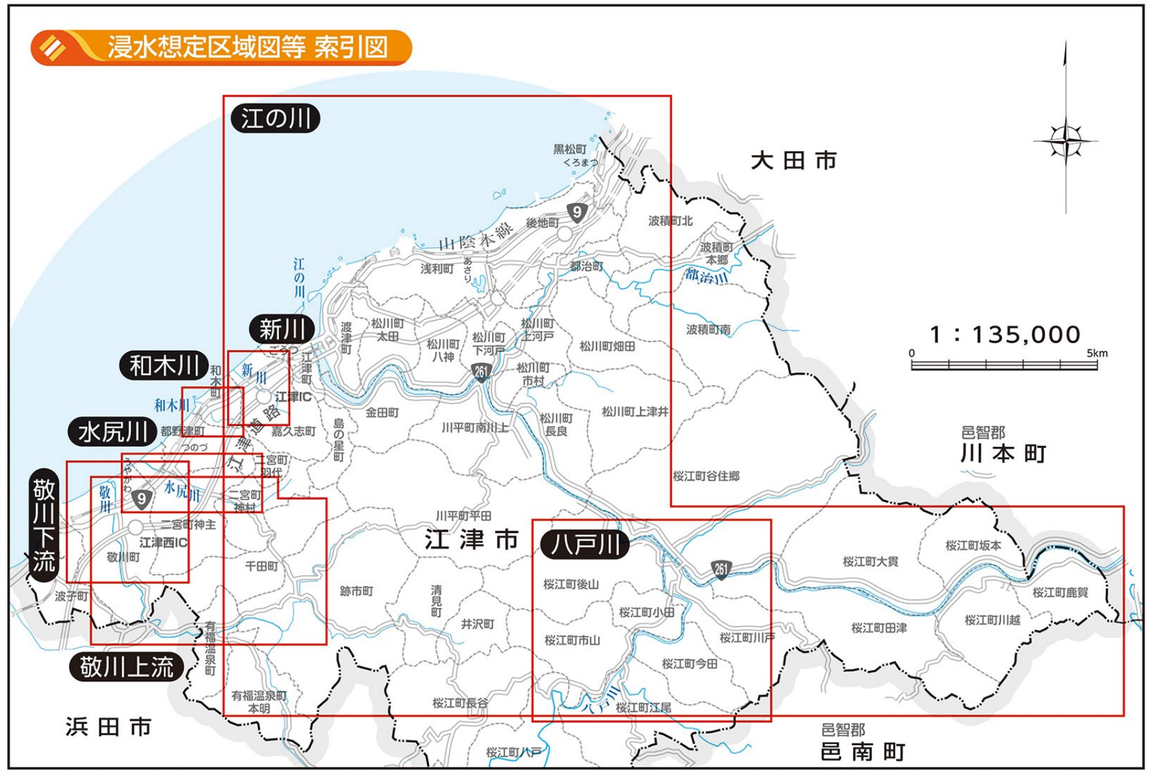

江の川浸水想定区域図

【作成主体】国土交通省中国地方整備局浜田河川国道事務所
【指定年月日】令和2年6月30日
【想定降雨】江の川流域の48時間総雨量441㎜
【対象となる洪水予報河川】江の川

（説明）
これらの図は、対象区間について水防法の規定により指定された「想定し得る最大規模の降雨」による①洪水浸水想定区域（区域、水深）②家屋倒壊等氾濫想定区域（氾濫流、河岸侵食）について示しています。

①洪水浸水想定区域（区域、水深）とは
国または県が指定する「洪水予報河川」「水位周知河川」について、河道の整備状況等を勘案し「想定し得る最大規模の降雨」に伴う洪水により、河川が氾濫した場合の浸水の状況をシミュレーションにより予測したもので、河川が氾濫した場合に想定される浸水区域及びその浸水深を表しています。

「想定し得る最大規模の降雨」
対象河川の流域における過去の降雨だけでなく、近隣の河川における降雨が対象河川でも同じように発生すると考え、日本を降雨の特性が似ている15の地域に分け、それぞれの地域において観測された最大の降雨量を踏まえて設定しています。
「洪水予報河川」
流域面積が大きく、洪水により重大または相当な損害を生ずるおそれのある河川として、国または県が指定した河川で、洪水（氾濫）のおそれがあるという情報を住民に提供する河川です。対象河川では、国や県、気象庁が共同で洪水情報（「氾濫危険情報」等）を発表します。
「水位周知河川」
洪水予報河川以外の河川のうち、洪水により重大または相当な損害を生ずるおそれのある河川として、国または県が指定した河川で、洪水特別警戒水位（氾濫危険水位）を定め、この水位に達したときはその旨を住民に提供する河川です。

②家屋倒壊等氾濫想定区域（氾濫流、河岸侵食）とは
近くの堤防が決壊した場合などの強い水の流れによる「氾濫流」や、水の力により堤防沿いの地盤が削られてしまう「河岸侵食」により、一般的な建築物（家屋）が倒壊・流出等の危険性が高い区域をシミュレーションにより予測し示しています。
この区域では、状況により、区域外の避難所等への立ち退き避難が必要となります。

なお、これらのシミュレーションの実施にあたっては、支川の（決壊による）氾濫や、想定を超える規模の降雨による氾濫、高潮及び内水による氾濫等を考慮していませんので、この洪水浸水想定区域等に指定（表示）されていない区域においても浸水や氾濫流、河岸の侵食が発生する場合や、想定される水深が実際の浸水深と異なる場合があります。
また、家屋倒壊等氾濫想定区域についても、あくまでも目安であることに留意してください。

凡例		
洪水による浸水の深さ		20m以上
		10～20m未満
		5～10m未満
		3～5m未満
		1～3m未満
		0.5～1m未満
		0.3～0.5m未満
		0.3m未満
家屋倒壊等氾濫想定区域		氾濫流
		河岸侵食
浸水想定区域指定の対象となる洪水予報河川・水位周知河川の区間		

八戸川浸水想定区域図

1：50,000
0 500 1000 2000m 3000m

【作成主体】島根県
【指定年月日】令和元年10月23日
【想定降雨】
八戸川流域の24時間総雨量471㎜、ピーク時の1時間に82㎜の降雨がある場合
【対象となる水位周知河川】八戸川

敬川下流浸水想定区域図

1：30,000
0 500 1000m

【作成主体】島根県
【指定年月日】平成31年2月22日
【想定降雨】
敬川流域の24時間総雨量609㎜、ピーク時の1時間に145㎜の降雨がある場合
【対象となる水位周知河川】敬川

1：50,000
0 500 1000 2000m 3000m

洪水・土砂災害ハザードマップ

水尻川浸水予想区域図

水尻川水系水尻川
【作成主体】島根県
【想定降雨】
ピーク時の1時間に約100㎜の降雨がある場合

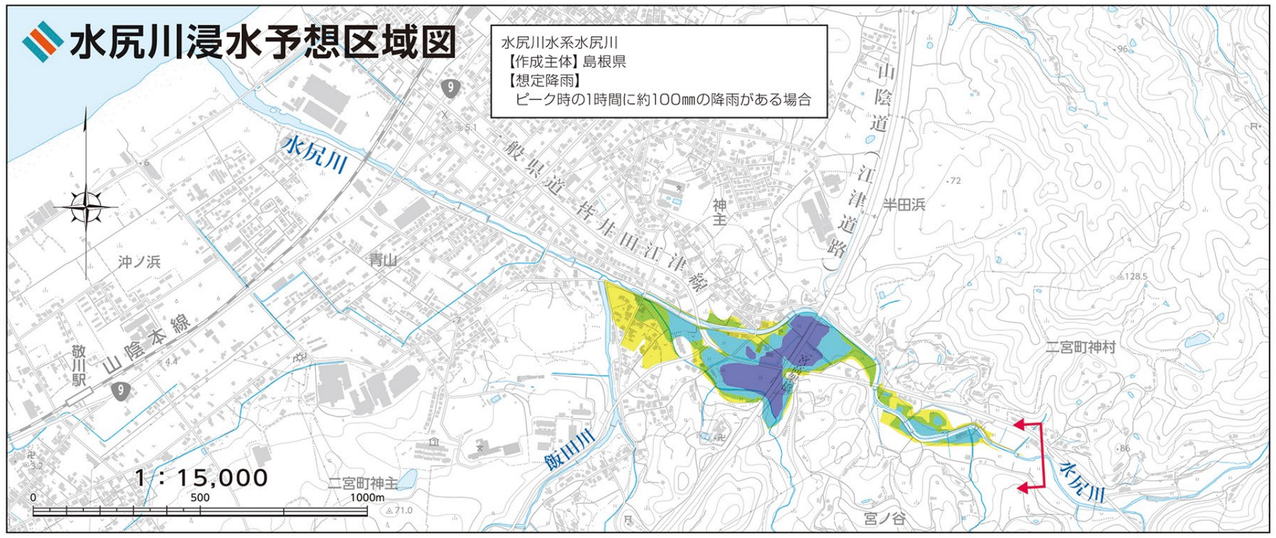

敬川上流浸水予想区域図

敬川水系敬川上流
【作成主体】島根県
【想定降雨】
ピーク時の1時間に約80㎜の降雨がある場合
2時間連続で約150㎜

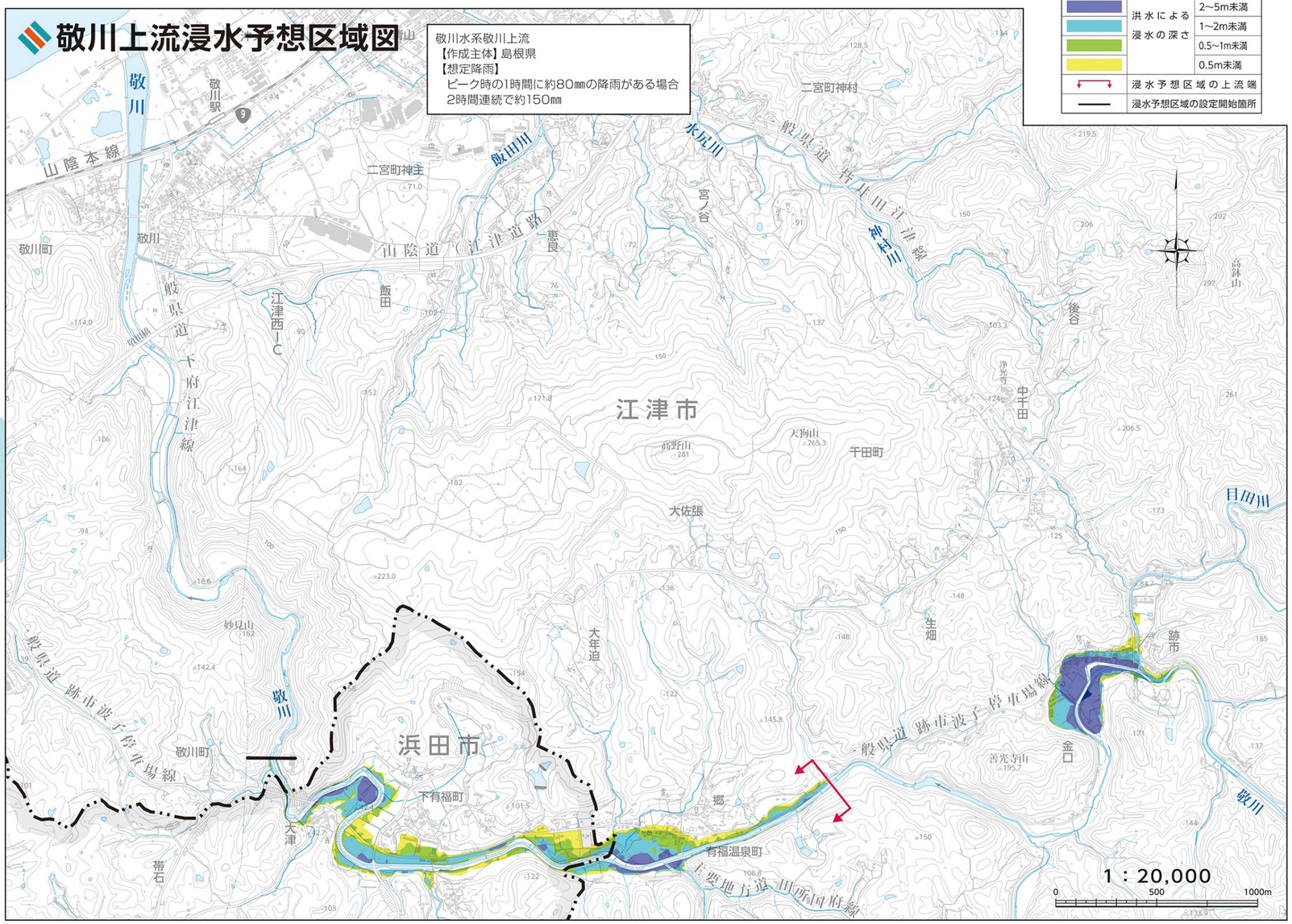

（説明）
これらの図は、平成18年に島根県が作成した水尻川水系水尻川・敬川水系敬川上流・新川水系新川・和木川水系和木川の洪水浸水予想区域（区域、水深）について示しています。

洪水浸水予想区域（区域、水深）とは
河道の整備状況等を勘案し「概ね50年に1回程度起きる大雨」に伴う洪水により、河川が氾濫した場合の浸水の状況をシミュレーションにより予測したもので、河川が氾濫した場合に予想される浸水区域及びその浸水深を表しています。

なお、これらのシミュレーションの実施にあたっては、支川の（決壊による）氾濫や、想定を超える規模の降雨による氾濫、高潮及び内水による氾濫等を考慮していませんので、この洪水浸水予想区域等に指定（表示）されていない区域においても浸水や氾濫流、河岸の侵食が発生する場合や、予想される水深が実際の浸水深と異なる場合があります。

凡例	
洪水による浸水の深さ	5m以上
	2~5m未満
	1~2m未満
	0.5~1m未満
	0.5m未満
	浸水予想区域の上流端
	浸水予想区域の設定開始箇所

新川浸水予想区域図

新川水系新川
【作成主体】島根県
【想定降雨】
ピーク時の1時間に約110㎜の降雨がある場合

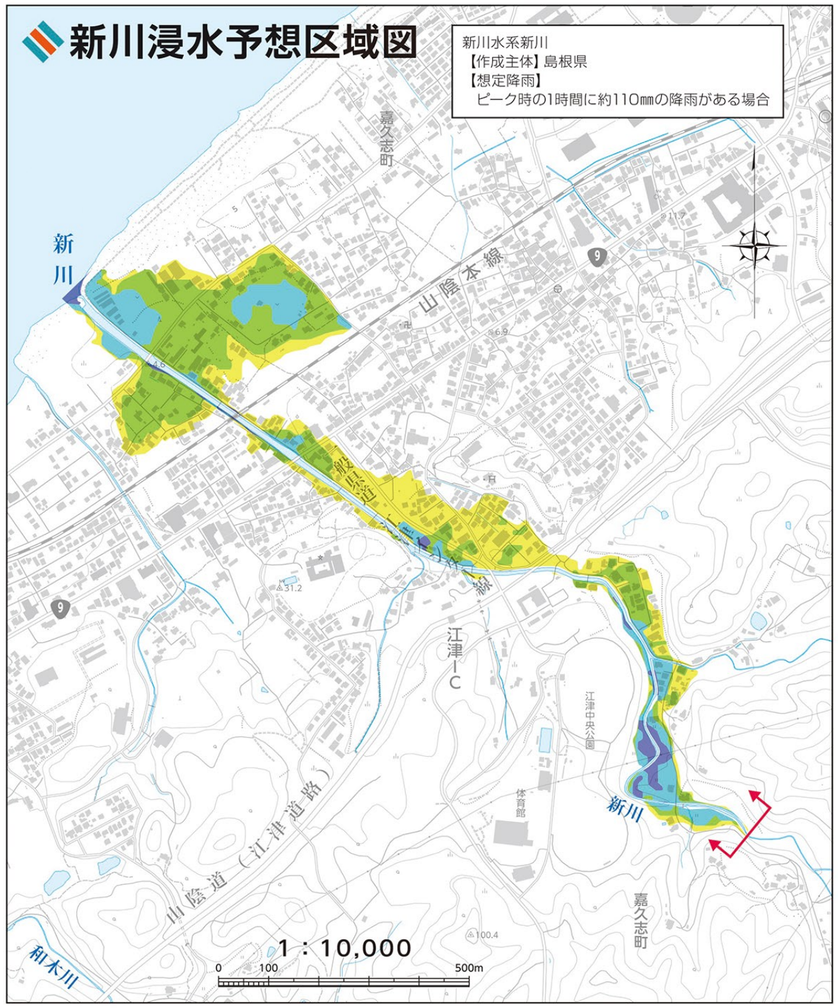

和木川浸水予想区域図

和木川水系和木川
【作成主体】島根県
【想定降雨】
ピーク時の1時間に約110㎜の降雨がある場合

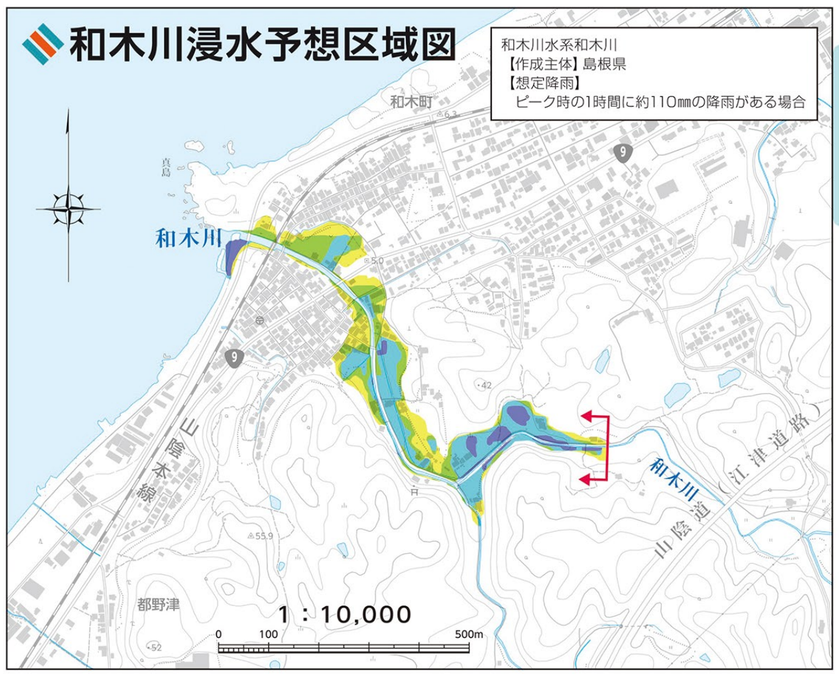

洪水・土砂災害ハザードマップ❶

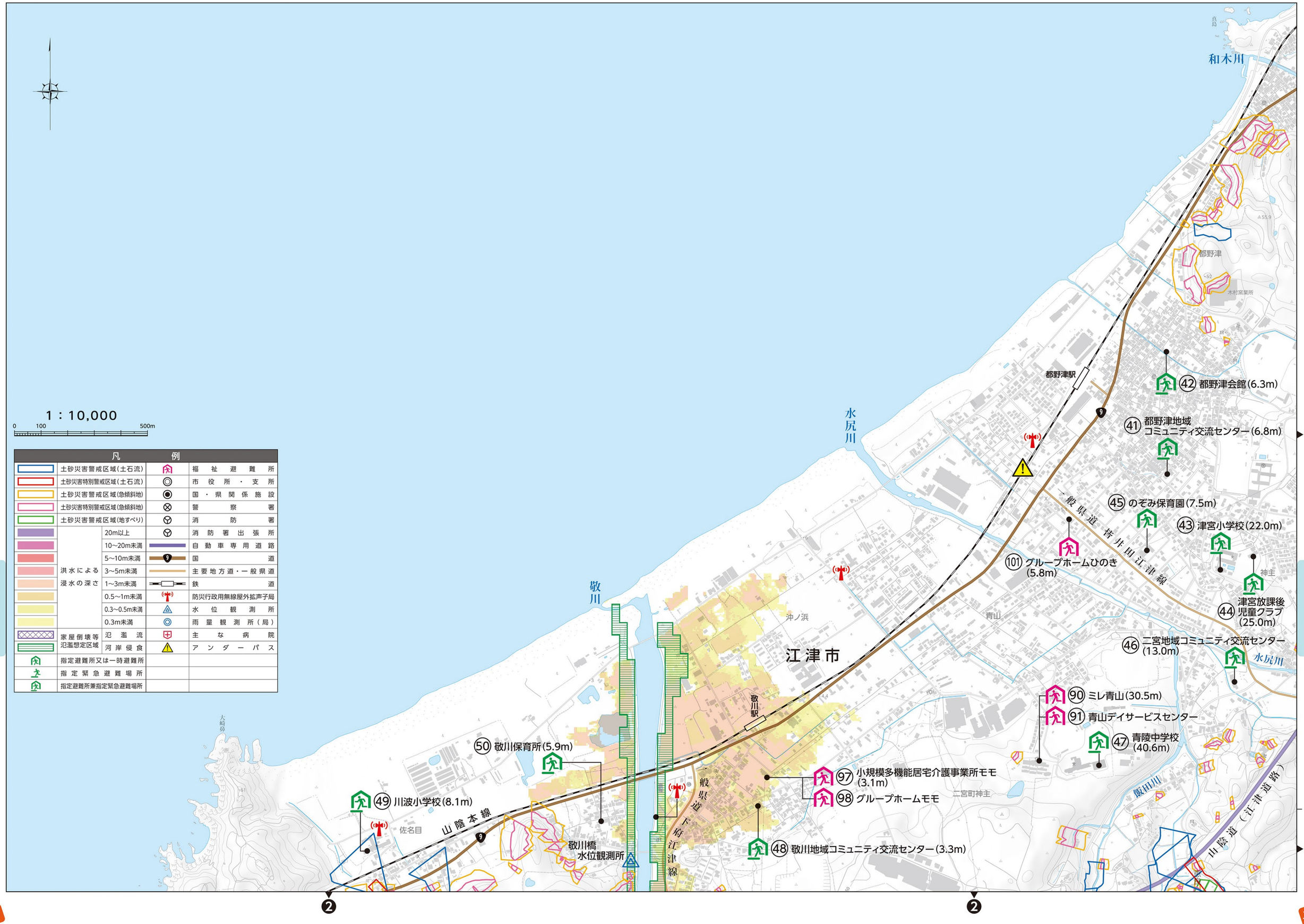

洪水・土砂災害ハザードマップ

洪水・土砂災害ハザードマップ❷

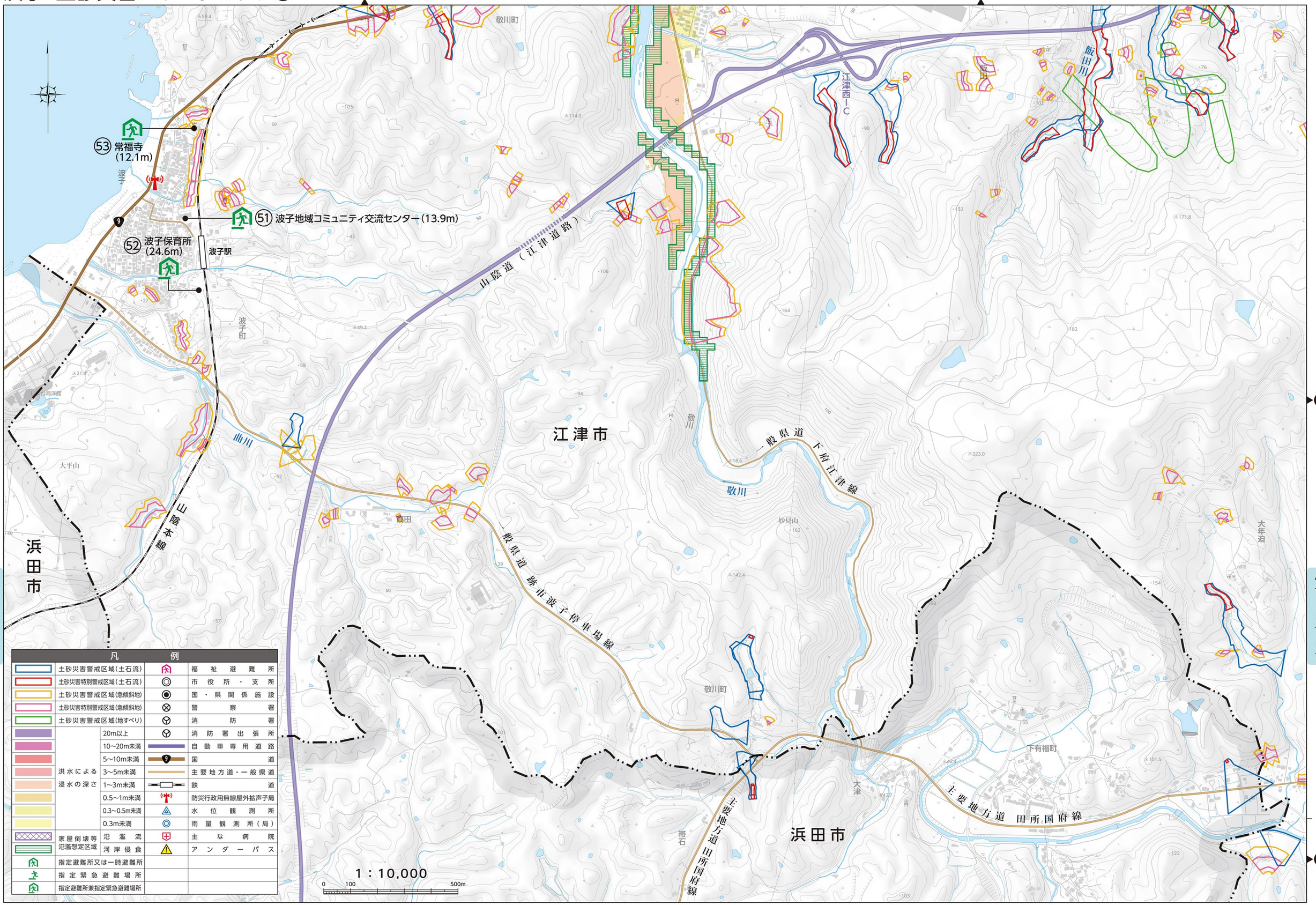

凡例			
土砂災害警戒区域(土石流)		福祉避難所	
土砂災害特別警戒区域(土石流)		市役所・支所	
土砂災害警戒区域(急傾斜地)		国・県関係施設	
土砂災害特別警戒区域(急傾斜地)		警察署	
土砂災害警戒区域(地すべり)		消防署	
洪水による浸水の深さ	20m以上	消防署出張所	
	10～20m未満	自動車専用道路	
	5～10m未満	国道	
	3～5m未満	主要地方道・一般県道	
	1～3m未満	鉄道	
	0.5～1m未満	防災行政用無線屋外拡声子局	
	0.3～0.5m未満	水位観測所	
	0.3m未満	雨量観測所(局)	
家屋倒壊等氾濫想定区域	氾濫流	主な病院	
	河岸侵食	アンダーパス	
指定避難所又は一時避難所			
指定緊急避難場所			
指定避難所兼指定緊急避難場所			

洪水・土砂災害ハザードマップ❸

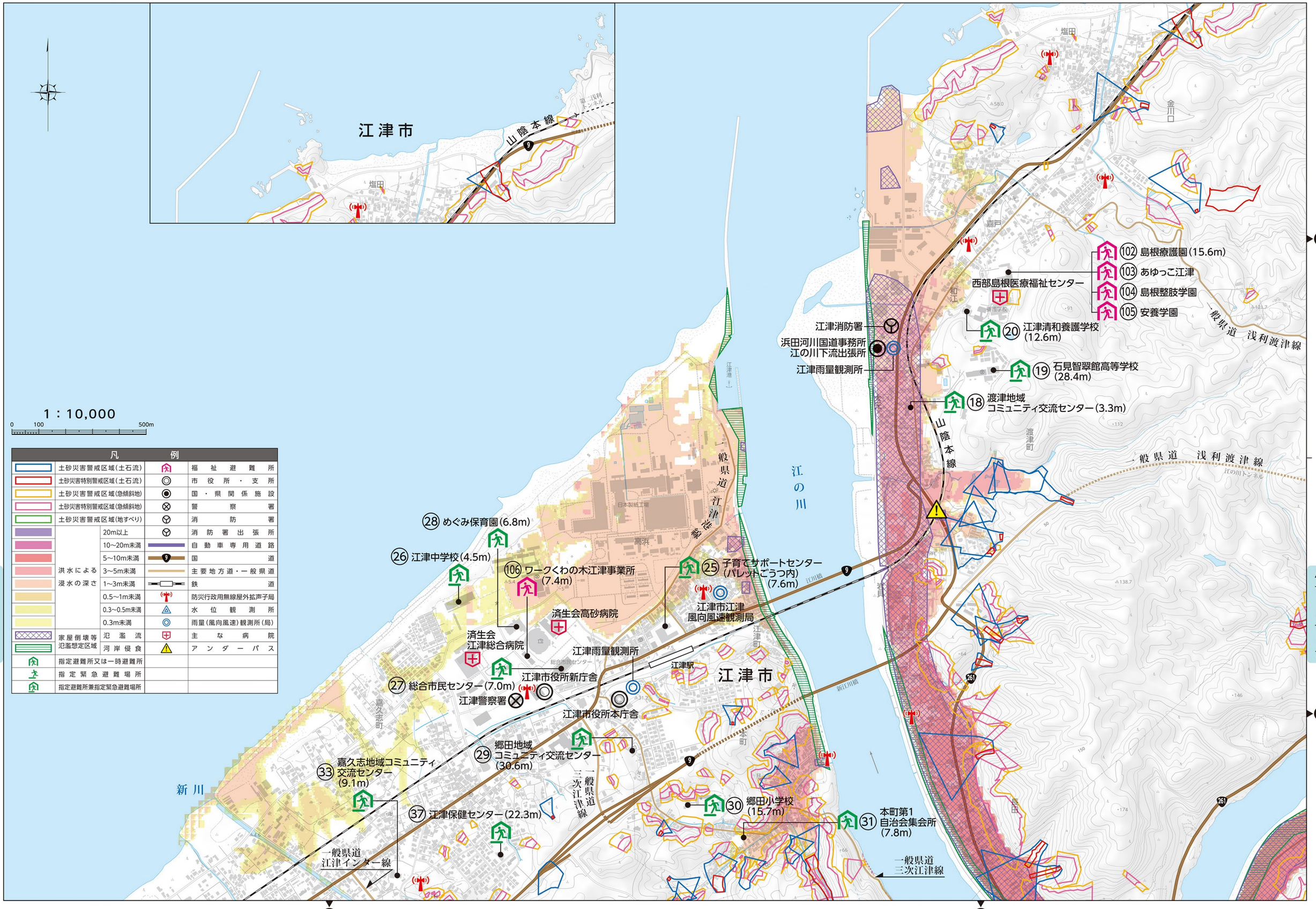

洪水・土砂災害ハザードマップ
洪水・土砂災害ハザードマップ

洪水・土砂災害ハザードマップ❹

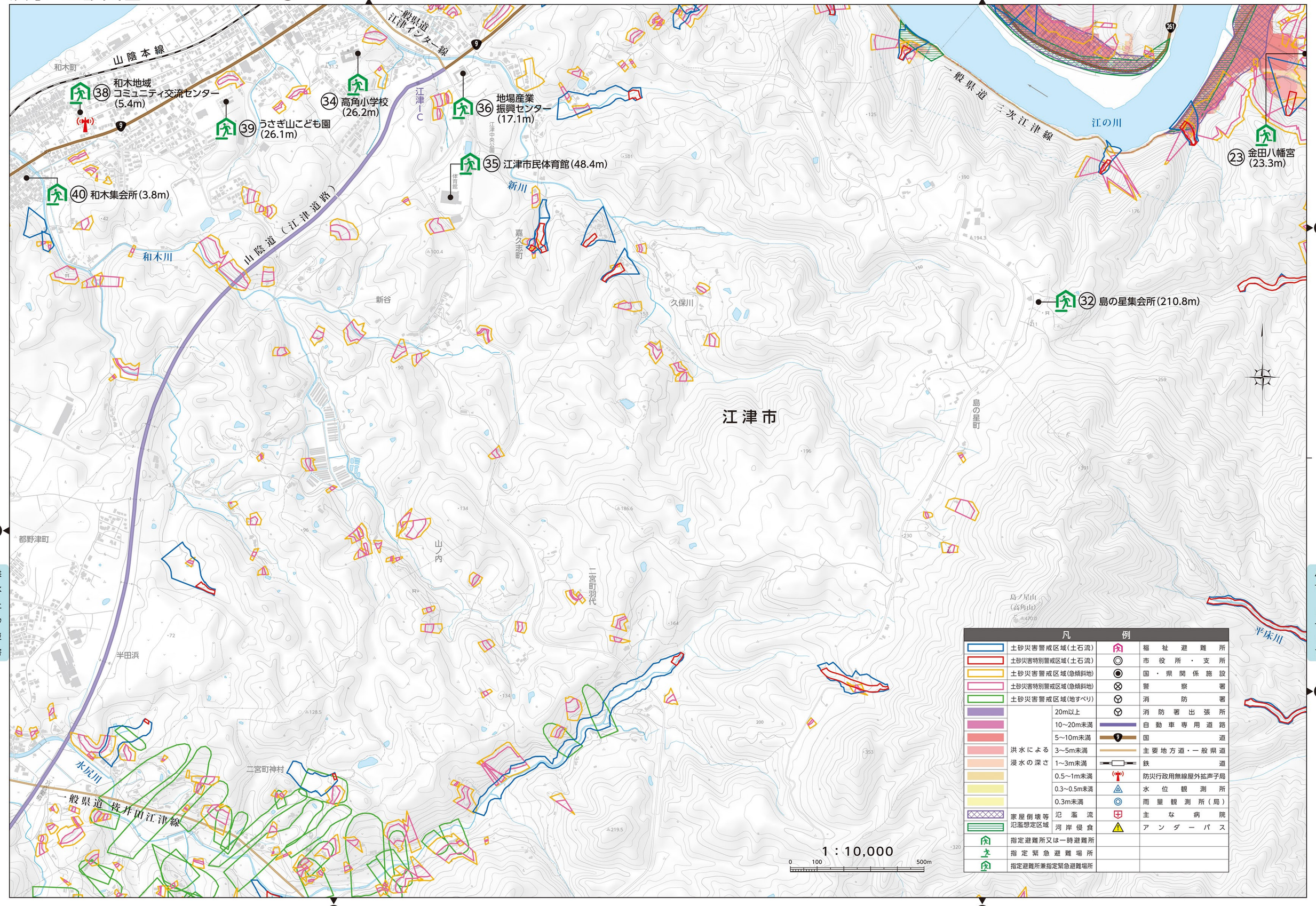

凡例			
土砂災害警戒区域(土石流)		福祉避難所	
土砂災害特別警戒区域(土石流)		市役所・支所	
土砂災害警戒区域(急傾斜地)		国・県関係施設	
土砂災害特別警戒区域(急傾斜地)		警察署	
土砂災害警戒区域(地すべり)		消防署	
洪水による浸水の深さ	20m以上	消防署出張所	
	10~20m未満	自動車専用道路	
	5~10m未満	国道	
	3~5m未満	主要地方道・一般県道	
	1~3m未満	鉄道	
	0.5~1m未満	防災行政用無線屋外拡声子局	
	0.3~0.5m未満	水位観測所	
	0.3m未満	雨量観測所(局)	
家屋倒壊等氾濫想定区域	氾濫流	主な病院	
	河岸侵食	アンダーパス	
指定避難所又は一時避難所			
指定緊急避難場所			
指定避難所兼指定緊急避難場所			

洪水・土砂災害ハザードマップ⑤

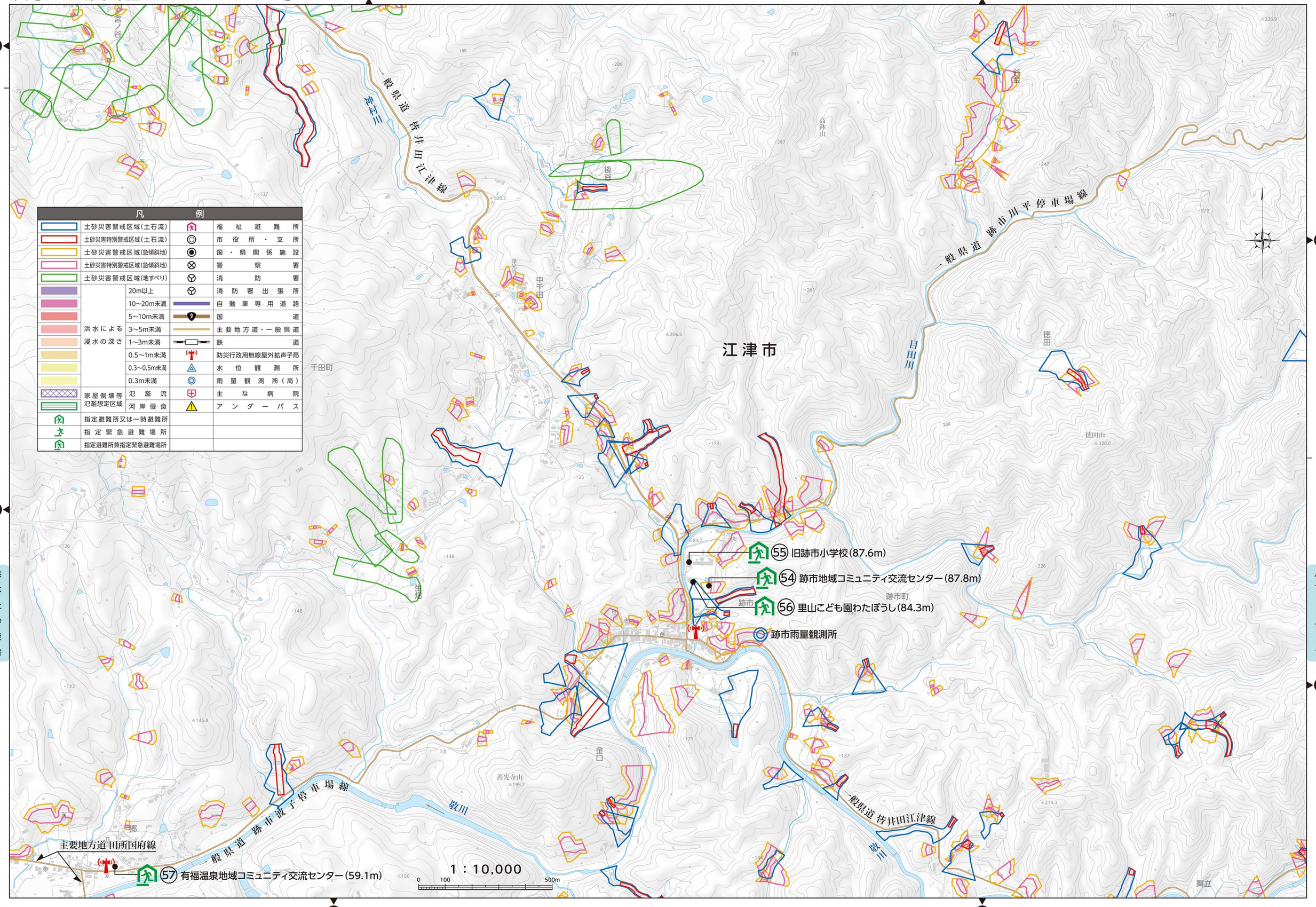

洪水・土砂災害ハザードマップ❻

❺ ❺

❷

❿

⓫

敬川
有福温泉町
湯町
湯路川
本明
本明川
出リ原
有福温泉町本明
福田
植松
本明山
堂床山
新原
中国自然歩道
一般県道 苫井田江津線
主要地方道 田所国府線
江津市
浜田市

58 旧有福温泉小学校(94.7m)

江津市有福雨量観測局

59 本明自治会館(117.3m)

1：10,000
0 100 500m

凡例			
土砂災害警戒区域(土石流)		福祉避難所	
土砂災害特別警戒区域(土石流)		市役所・支所	
土砂災害警戒区域(急傾斜地)		国・県関係施設	
土砂災害特別警戒区域(急傾斜地)		警察署	
土砂災害警戒区域(地すべり)		消防署	
洪水による浸水の深さ	20m以上	消防署出張所	
	10～20m未満	自動車専用道路	
	5～10m未満	国道	
	3～5m未満	主要地方道・一般県道	
	1～3m未満	鉄道	
	0.5～1m未満	防災行政用無線屋外拡声局	
	0.3～0.5m未満	水位観測所	
	0.3m未満	雨量観測所(局)	
家屋倒壊等氾濫想定区域	氾濫流	主な病院	
	河岸侵食	アンダーパス	
指定避難所又は一時避難所			
指定緊急避難場所			
指定避難所兼指定緊急避難場所			

洪水・土砂災害ハザードマップ❼

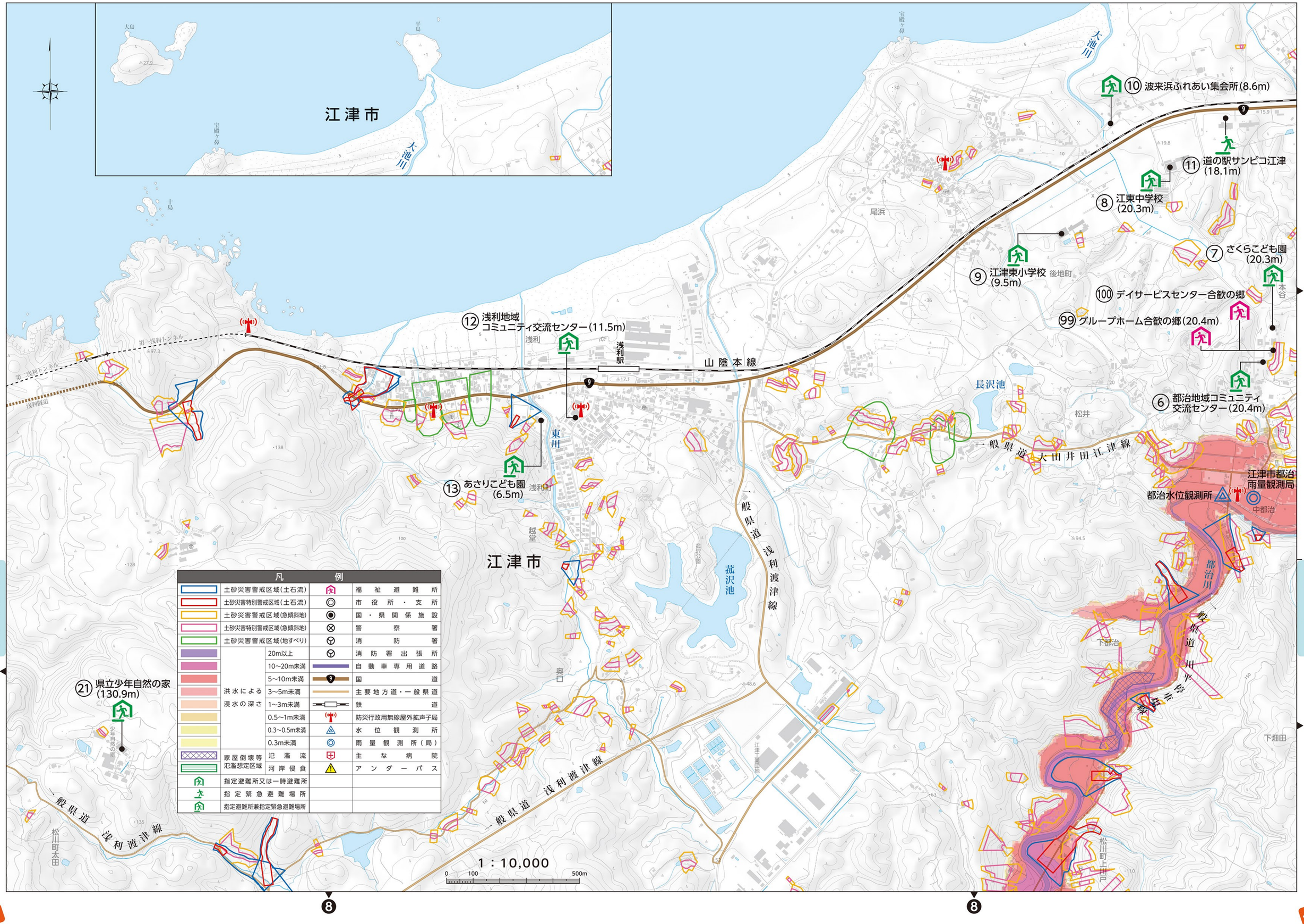

洪水・土砂災害ハザードマップ❽

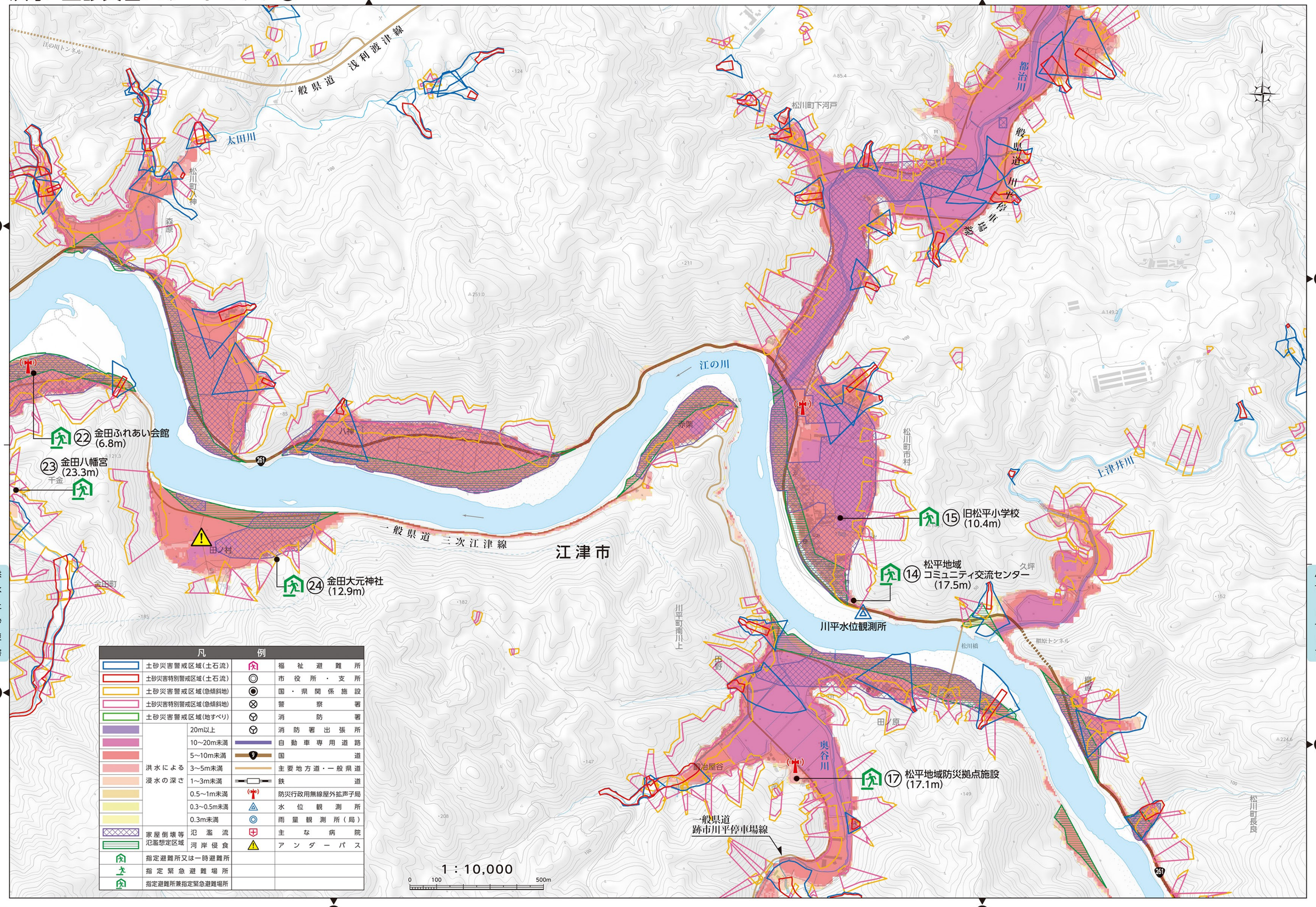

凡例			
土砂災害警戒区域(土石流)			福祉避難所
土砂災害特別警戒区域(土石流)			市役所・支所
土砂災害警戒区域(急傾斜地)			国・県関係施設
土砂災害特別警戒区域(急傾斜地)			警察署
土砂災害警戒区域(地すべり)			消防署
洪水による浸水の深さ	20m以上		消防署出張所
	10～20m未満		自動車専用道路
	5～10m未満		国道
	3～5m未満		主要地方道・一般県道
	1～3m未満		鉄道
	0.5～1m未満		防災行政用無線屋外拡声子局
	0.3～0.5m未満		水位観測所
	0.3m未満		雨量観測所(局)
家屋倒壊等氾濫想定区域	氾濫流		主な病院
	河岸侵食		アンダーパス
指定避難所又は一時避難所			
指定緊急避難場所			
指定避難所兼指定緊急避難場所			

洪水・土砂災害ハザードマップ⑨

江津市

平床川
奥谷川
田ノ原川
江の川
中長原
瀬尻
長良水位観測所
下城
後谷
川平町平田
芦山谷
空城
大久保
大久保山
高丸山
一般県道 跡市川平停車場線

1：10,000
0 100 500m

凡例

土砂災害警戒区域(土石流)		福祉避難所	
土砂災害特別警戒区域(土石流)		市役所・支所	
土砂災害警戒区域(急傾斜地)		国・県関係施設	
土砂災害特別警戒区域(急傾斜地)		警察署	
土砂災害警戒区域(地すべり)		消防署	
洪水による浸水の深さ	20m以上	消防署出張所	
	10~20m未満	自動車専用道路	
	5~10m未満	国道	
	3~5m未満	主要地方道・一般県道	
	1~3m未満	鉄道	
	0.5~1m未満	防災行政用無線屋外拡声子局	
	0.3~0.5m未満	水位観測所	
	0.3m未満	雨量観測所(局)	
家屋倒壊等氾濫想定区域	氾濫流	主な病院	
	河岸侵食	アンダーパス	
指定避難所又は一時避難所			
指定緊急避難場所			
指定避難所兼指定緊急避難場所			

⑧ ⑧ ④ ⑭ ⑤ ⑮ ⑩ ⑩

洪水・土砂災害ハザードマップ⑩

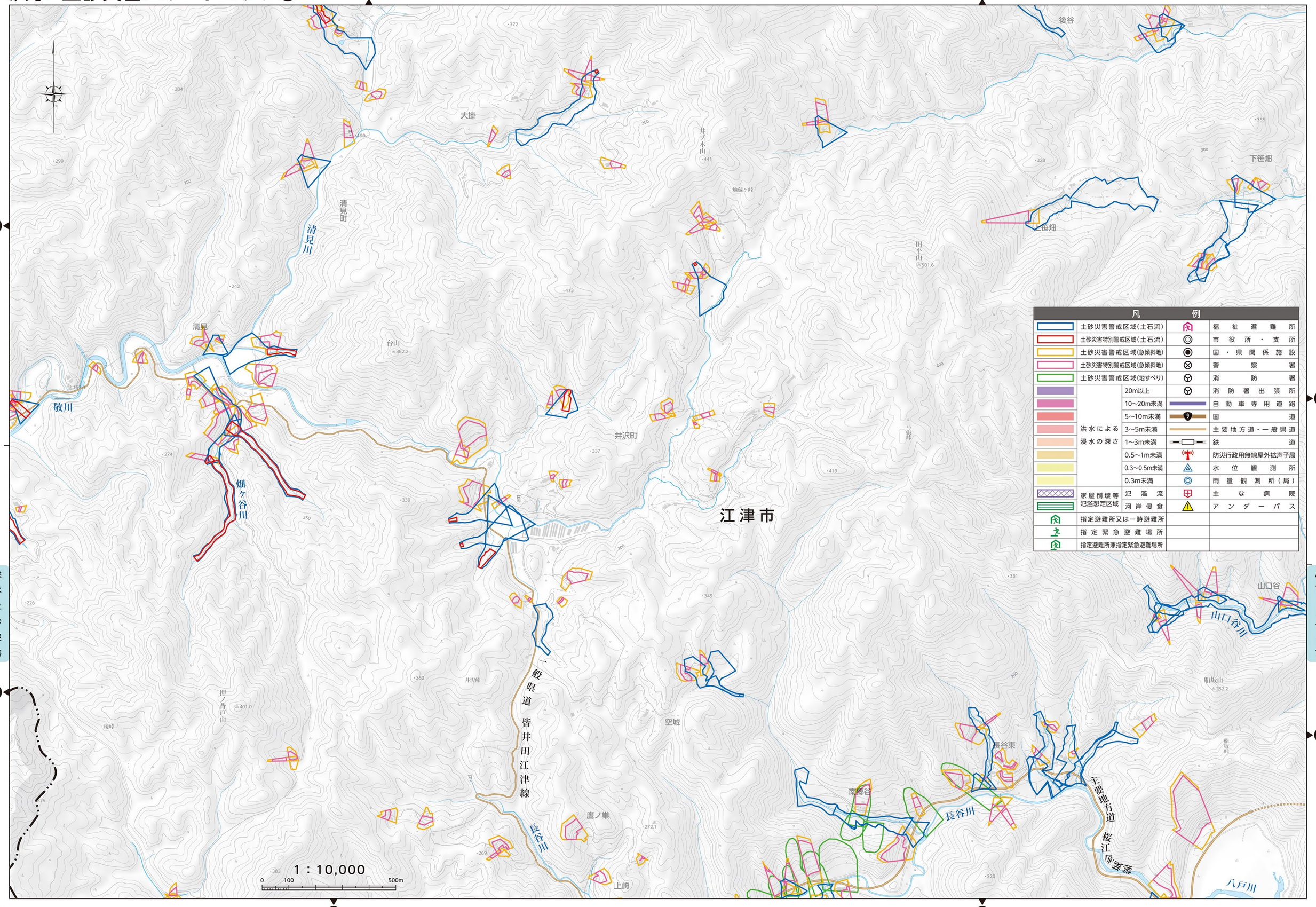

凡例			
	土砂災害警戒区域(土石流)		福祉避難所
	土砂災害特別警戒区域(土石流)		市役所・支所
	土砂災害警戒区域(急傾斜地)		国・県関係施設
	土砂災害特別警戒区域(急傾斜地)		警察署
	土砂災害警戒区域(地すべり)		消防署
	洪水による浸水の深さ	20m以上	消防署出張所
		10~20m未満	自動車専用道路
		5~10m未満	国道
		3~5m未満	主要地方道・一般県道
		1~3m未満	鉄道
		0.5~1m未満	防災行政用無線屋外拡声子局
		0.3~0.5m未満	水位観測所
		0.3m未満	雨量観測所(局)
	家屋倒壊等氾濫想定区域	氾濫流	主な病院
		河岸侵食	アンダーパス
	指定避難所又は一時避難所		
	指定緊急避難場所		
	指定避難所兼指定緊急避難場所		

洪水・土砂災害ハザードマップ

⑩

洪水・土砂災害ハザードマップ

凡例

土砂災害警戒区域(土石流)		福祉避難所	
土砂災害特別警戒区域(土石流)		市役所・支所	
土砂災害警戒区域(急傾斜地)		国・県関係施設	
土砂災害特別警戒区域(急傾斜地)		警察署	
土砂災害警戒区域(地すべり)		消防署	
洪水による浸水の深さ	20m以上	消防署出張所	
	10～20m未満	自動車専用道路	
	5～10m未満	国道	9
	3～5m未満	主要地方道・一般県道	
	1～3m未満	鉄道	
	0.5～1m未満	防災行政用無線屋外拡声子局	
	0.3～0.5m未満	水位観測所	
	0.3m未満	雨量観測所(局)	
家屋倒壊等氾濫想定区域	氾濫流	主な病院	
	河岸侵食	アンダーパス	
指定避難所又は一時避難所			
指定緊急避難場所			
指定避難所兼指定緊急避難場所			

60 長谷地域コミュニティ交流センター(146.9m)

64 長谷生活改善センター(141.8m)

93 風の里陽光苑(207.4m)

94 陽光苑グループホーム

95 陽光苑デイサービスセンター

61 山中多目的集会施設(197.2m)

62 八戸集会所(53.8m)

八戸雨量観測所

勝地水位観測所

63 勝地集会所(89.3m)

八戸ダム水位観測所

八戸ダム雨量観測所

八戸ダム

江津市

浜田市

桜江町長谷

桜江町八戸

山中西

山中郷

山中東

長谷西

八戸西

八戸東

風の国森林公園

主要地方道 桜江金城線

一般県道 桜江旭インター線

山中川

長谷川

八戸川

家古屋川

勝地

仕田原

勝地入橋

1：10,000

0 100 500m

洪水・土砂災害ハザードマップ⑫

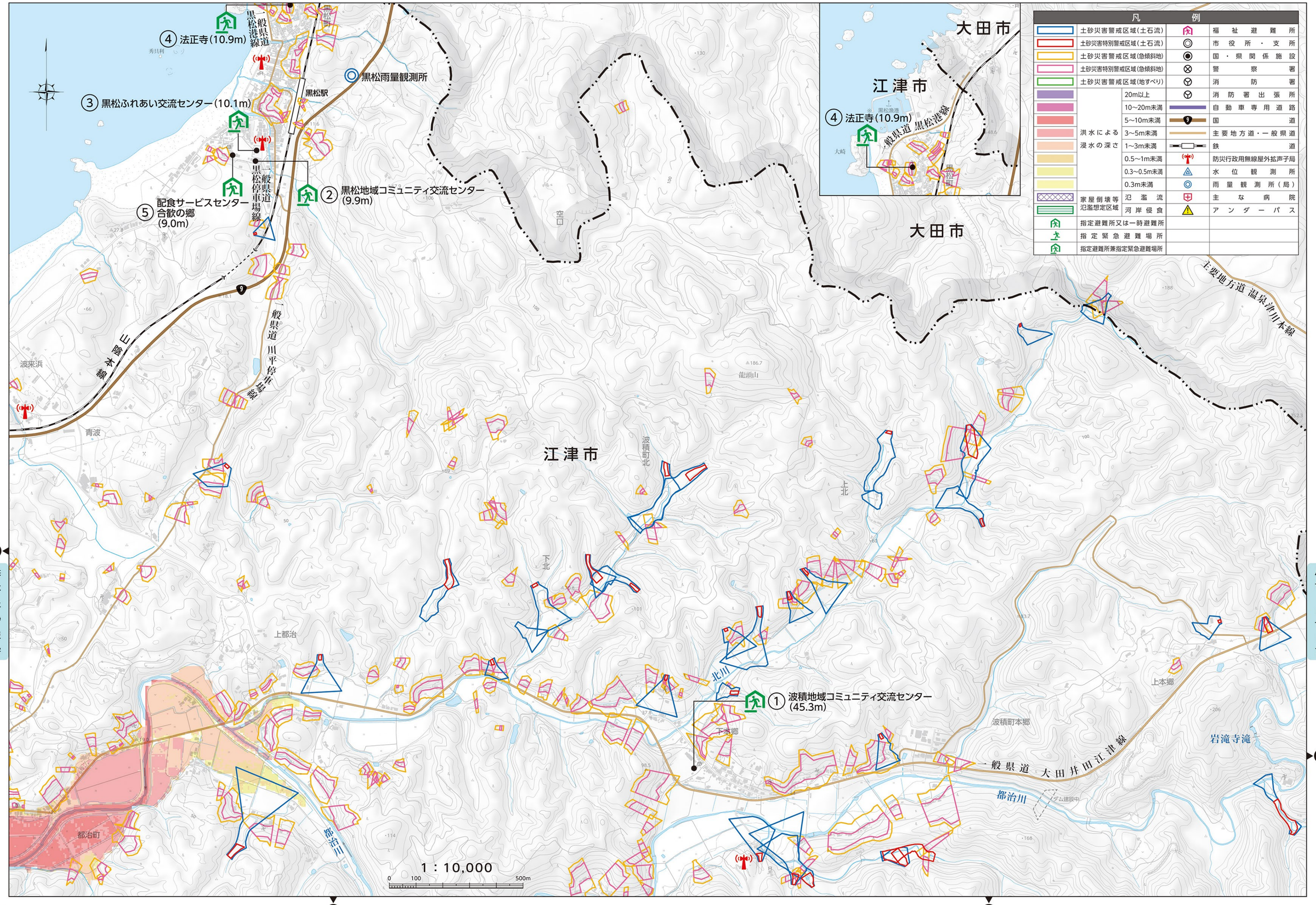

凡例

土砂災害警戒区域(土石流)		福祉避難所	
土砂災害特別警戒区域(土石流)		市役所・支所	
土砂災害警戒区域(急傾斜地)		国・県関係施設	
土砂災害特別警戒区域(急傾斜地)		警察署	
土砂災害警戒区域(地すべり)		消防署	
洪水による浸水の深さ	20m以上	消防署出張所	
	10～20m未満	自動車専用道路	
	5～10m未満	国道	9
	3～5m未満	主要地方道・一般県道	
	1～3m未満	鉄道	
	0.5～1m未満	防災行政用無線屋外拡声子局	
	0.3～0.5m未満	水位観測所	
	0.3m未満	雨量観測所(局)	
家屋倒壊等氾濫想定区域	氾濫流	主な病院	
	河岸侵食	アンダーパス	
指定避難所又は一時避難所			
指定緊急避難場所			
指定避難所兼指定緊急避難場所			

⑦ 洪水・土砂災害ハザードマップ
⑬
⑰ 洪水・土砂災害ハザードマップ
⑬

洪水・土砂災害ハザードマップ⑬

⑫
⑫
⑦
⑰
洪水・土砂災害ハザードマップ
⑧
⑭
⑭
洪水・土砂災害ハザードマップ

都治川
南川
中向井
波積雨量観測所
波積町南
江津市
松川町畑田
高畑城山
△274.3
⑯ 上津井ふれあいセンター(96.5m)
郷畑
上津井
上津井雨量観測所
上津井川
松川町上井
上上津井
四熊
高山
1：10,000
0 100 500m

凡例

土砂災害警戒区域(土石流)		福祉避難所	
土砂災害特別警戒区域(土石流)		市役所・支所	
土砂災害警戒区域(急傾斜地)		国・県関係施設	
土砂災害特別警戒区域(急傾斜地)		警察署	
土砂災害警戒区域(地すべり)		消防署	
洪水による浸水の深さ	20m以上	消防署出張所	
	10～20m未満	自動車専用道路	
	5～10m未満	国道	9
	3～5m未満	主要地方道・一般県道	
	1～3m未満	鉄道	
	0.5～1m未満	防災行政用無線屋外拡声子局	
	0.3～0.5m未満	水位観測所	
	0.3m未満	雨量観測所(局)	
家屋倒壊等氾濫想定区域	氾濫流	主な病院	
	河岸侵食	アンダーパス	
指定避難所又は一時避難所			
指定緊急避難場所			
指定避難所兼指定緊急避難場所			

洪水・土砂災害ハザードマップ⑭

凡例			
土砂災害警戒区域(土石流)		福祉避難所	
土砂災害特別警戒区域(土石流)		市役所・支所	
土砂災害警戒区域(急傾斜地)		国・県関係施設	
土砂災害特別警戒区域(急傾斜地)		警察署	
土砂災害警戒区域(地すべり)		消防署	
洪水による浸水の深さ	20m以上	消防署出張所	
	10~20m未満	自動車専用道路	
	5~10m未満	国道	
	3~5m未満	主要地方道・一般県道	
	1~3m未満	鉄道	
	0.5~1m未満	防災行政用無線屋外拡声子局	
	0.3~0.5m未満	水位観測所	
	0.3m未満	雨量観測所(局)	
家屋倒壊等氾濫想定区域	氾濫流	主な病院	
	河岸侵食	アンダーパス	
指定避難所又は一時避難所			
指定緊急避難場所			
指定避難所兼指定緊急避難場所			

江津市

永井山

大矢

権現滝

長良川

長良

長良谷

日浦

江の川

小松

岡迫

桜江町谷住郷

小谷川

上口

主要地方道 大田桜江線

養路谷川

1：10,000

0 100 500m

⑧ ⑨ ⑬ ⑮ ⑰ ⑱

洪水・土砂災害ハザードマップ

洪水・土砂災害ハザードマップ⑮

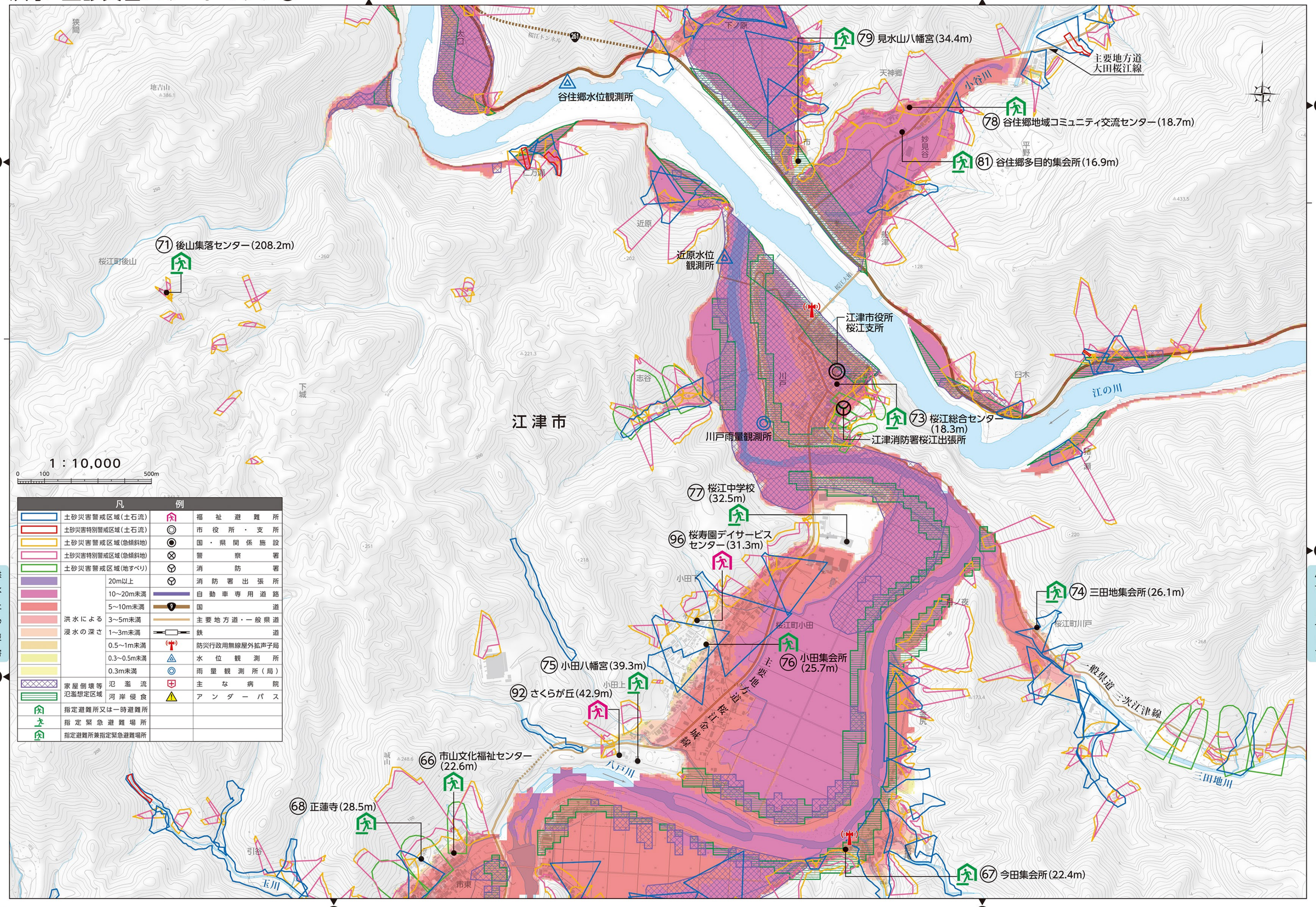

凡例			
土砂災害警戒区域(土石流)		福祉避難所	
土砂災害特別警戒区域(土石流)		市役所・支所	
土砂災害警戒区域(急傾斜地)		国・県関係施設	
土砂災害特別警戒区域(急傾斜地)		警察署	
土砂災害警戒区域(地すべり)		消防署	
洪水による浸水の深さ	20m以上	消防署出張所	
	10～20m未満	自動車専用道路	
	5～10m未満	国道	
	3～5m未満	主要地方道・一般県道	
	1～3m未満	鉄道	
	0.5～1m未満	防災行政用無線屋外拡声子局	
	0.3～0.5m未満	水位観測所	
	0.3m未満	雨量観測所(局)	
家屋倒壊等氾濫想定区域	氾濫流	主な病院	
	河岸侵食	アンダーパス	
指定避難所又は一時避難所			
指定緊急避難場所			
指定避難所兼指定緊急避難場所			

洪水・土砂災害ハザードマップ⑯

⑩ ⑲

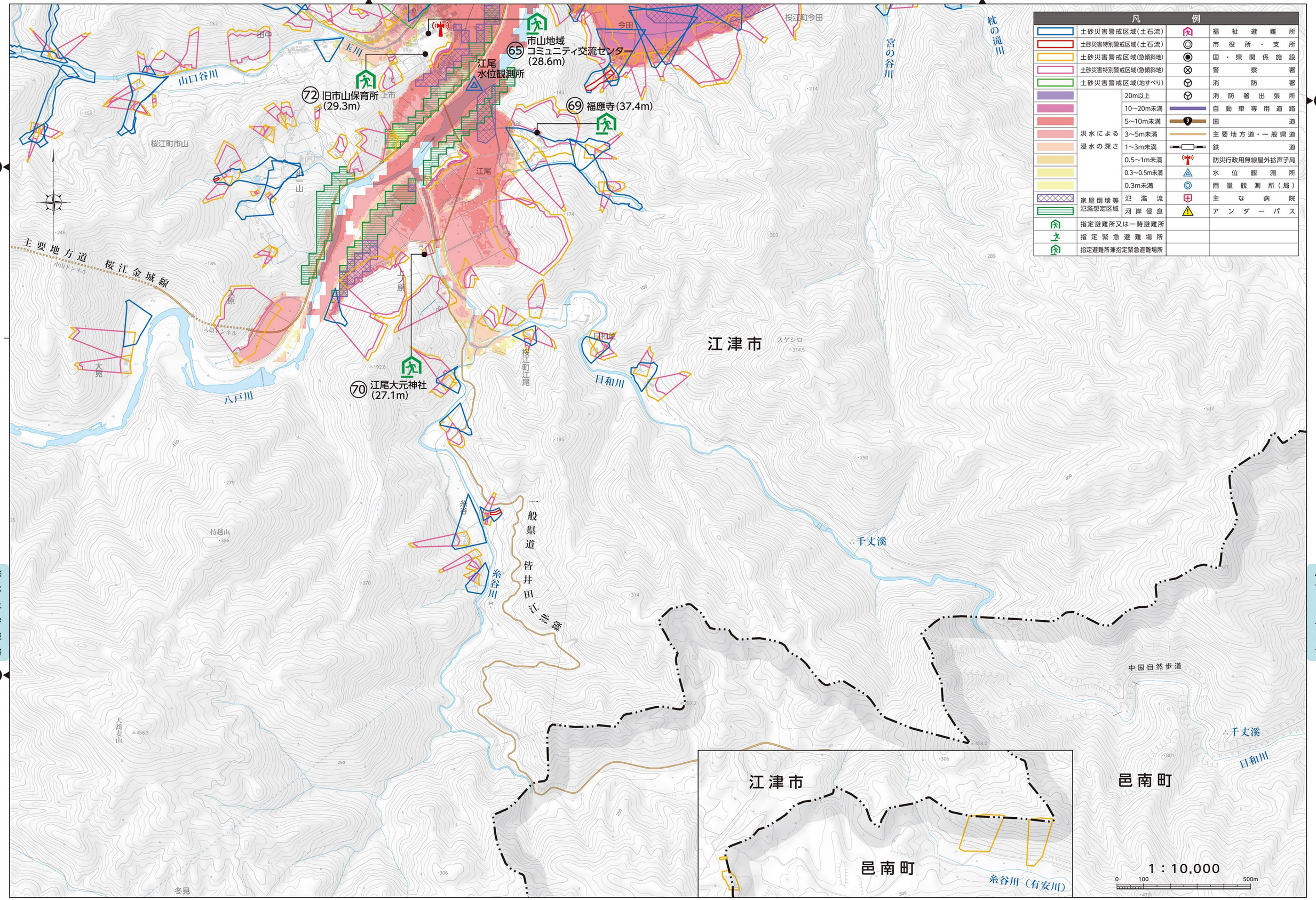

洪水・土砂災害ハザードマップ ⑪

洪水・土砂災害ハザードマップ⑰

大田市
江津市
江津市
大田市
川本町
殿村
温泉津町福田
福田
上石
大人
入野
国時山
西山
南川
戸谷
郡治川
奥長戸路
本谷
長戸路川
中国自然歩道
主要地方道 温泉津川本線
主要地方道 大田桜江線

1：10,000
0 100 500m

凡例			
土砂災害警戒区域(土石流)		福祉避難所	
土砂災害特別警戒区域(土石流)		市役所・支所	
土砂災害警戒区域(急傾斜地)		国・県関係施設	
土砂災害特別警戒区域(急傾斜地)		警察署	
土砂災害警戒区域(地すべり)		消防署	
洪水による浸水の深さ	20m以上	消防署出張所	
	10～20m未満	自動車専用道路	
	5～10m未満	国道	
	3～5m未満	主要地方道・一般県道	
	1～3m未満	鉄道	
	0.5～1m未満	防災行政用無線屋外拡声局	
	0.3～0.5m未満	水位観測所	
	0.3m未満	雨量観測所(局)	
家屋倒壊等氾濫想定区域	氾濫流	主な病院	
	河岸侵食	アンダーパス	
指定避難所又は一時避難所			
指定緊急避難場所			
指定避難所兼指定緊急避難場所			

⑬ ⑭ ⑱ ⑱

洪水・土砂災害ハザードマップ⑱

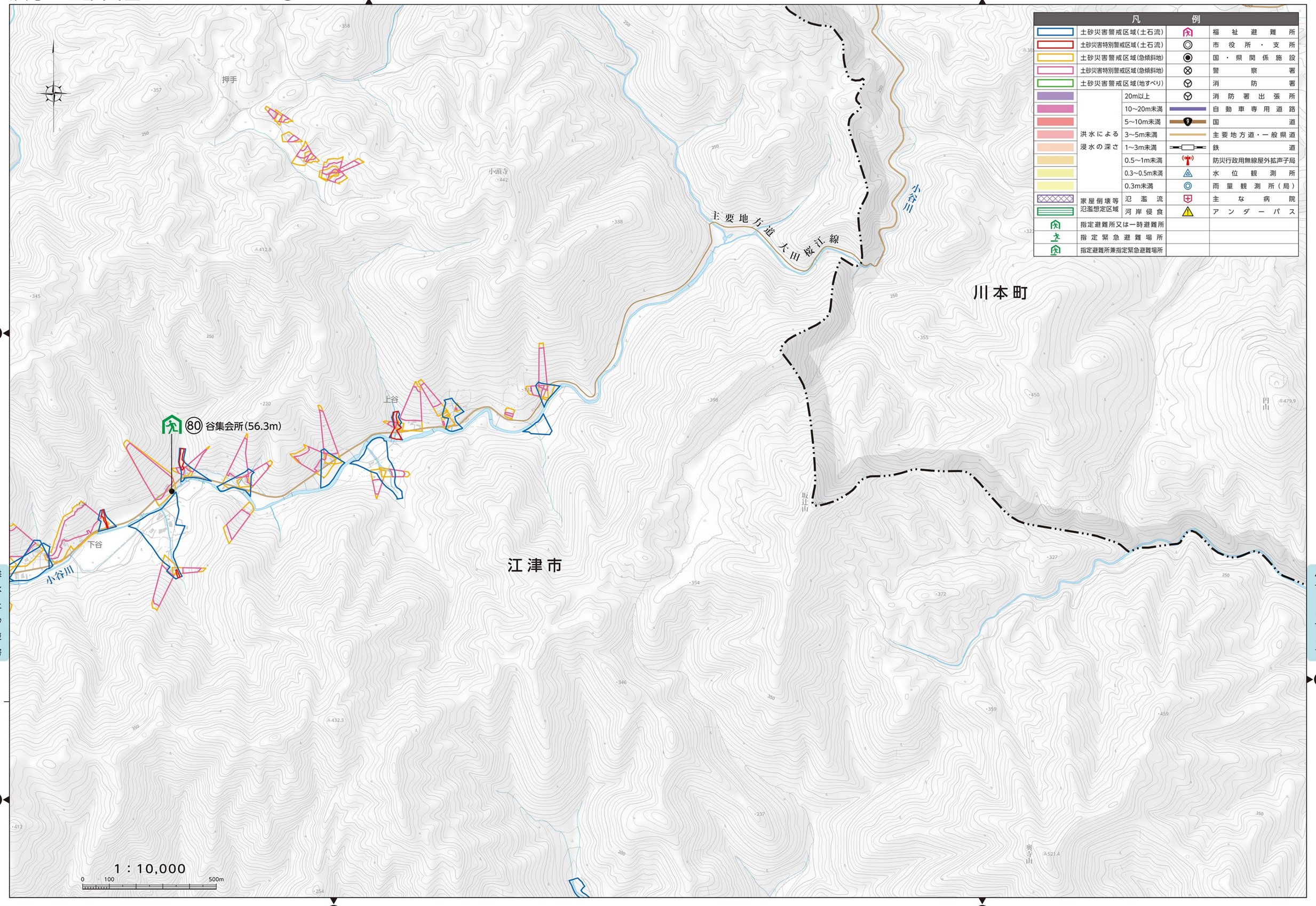

⑰
⑰
⑭
⑮
⑲
⑲
⑳
洪水・土砂災害ハザードマップ
洪水・土砂災害ハザードマップ
63
64

洪水・土砂災害ハザードマップ⑲

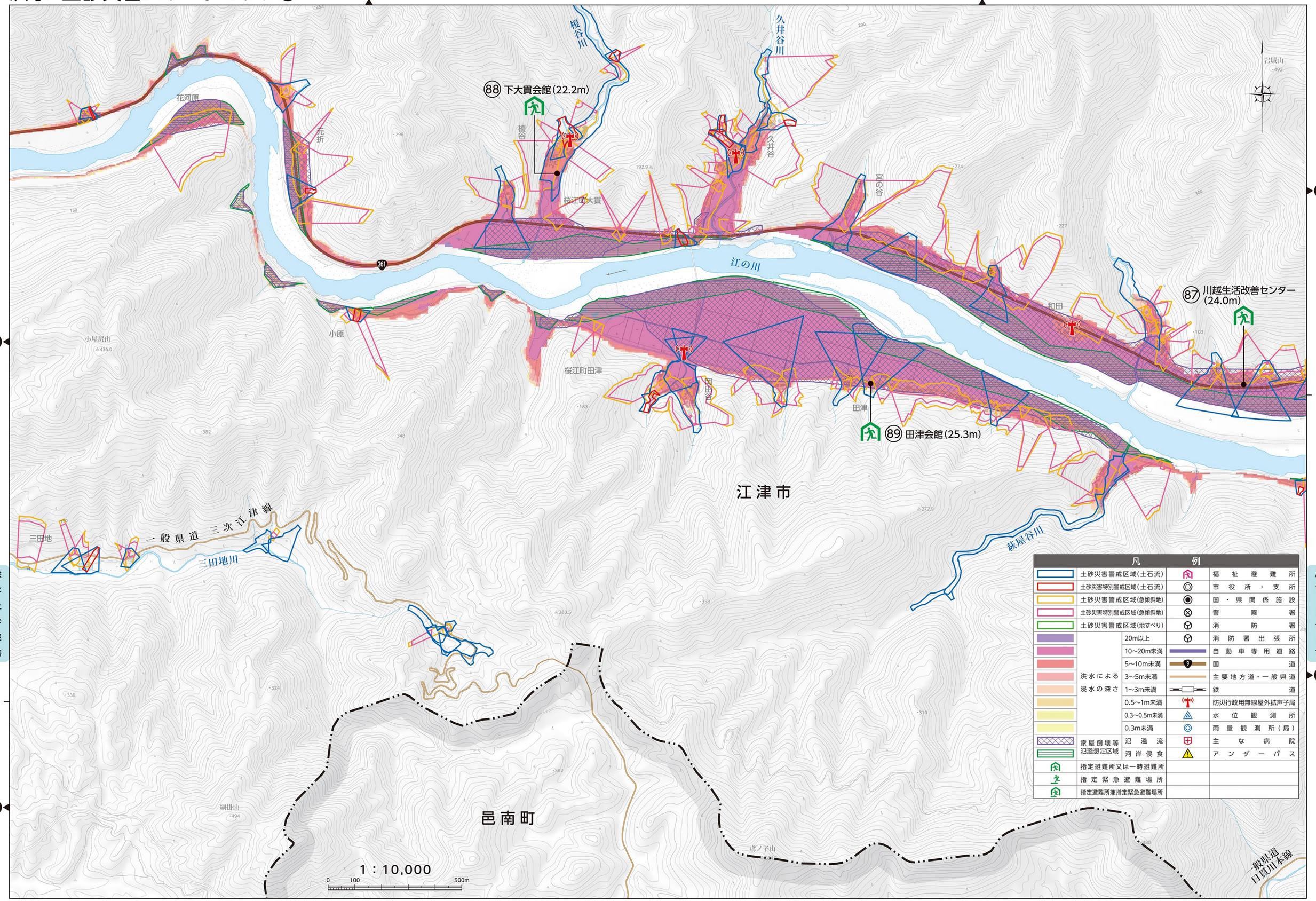

凡例

土砂災害警戒区域(土石流)		福祉避難所	
土砂災害特別警戒区域(土石流)		市役所・支所	
土砂災害警戒区域(急傾斜地)		国・県関係施設	
土砂災害特別警戒区域(急傾斜地)		警察署	
土砂災害警戒区域(地すべり)		消防署	
洪水による浸水の深さ	20m以上	消防署出張所	
	10~20m未満	自動車専用道路	
	5~10m未満	国道	9
	3~5m未満	主要地方道・一般県道	
	1~3m未満	鉄道	
	0.5~1m未満	防災行政用無線屋外拡声子局	
	0.3~0.5m未満	水位観測所	
	0.3m未満	雨量観測所(局)	
家屋倒壊等氾濫想定区域	氾濫流	主な病院	
	河岸侵食	アンダーパス	
指定避難所又は一時避難所			
指定緊急避難場所			
指定避難所兼指定緊急避難場所			

⑮
⑯
⑳
㉑
洪水・土砂災害ハザードマップ
洪水・土砂災害ハザードマップ

洪水・土砂災害ハザードマップ⑳

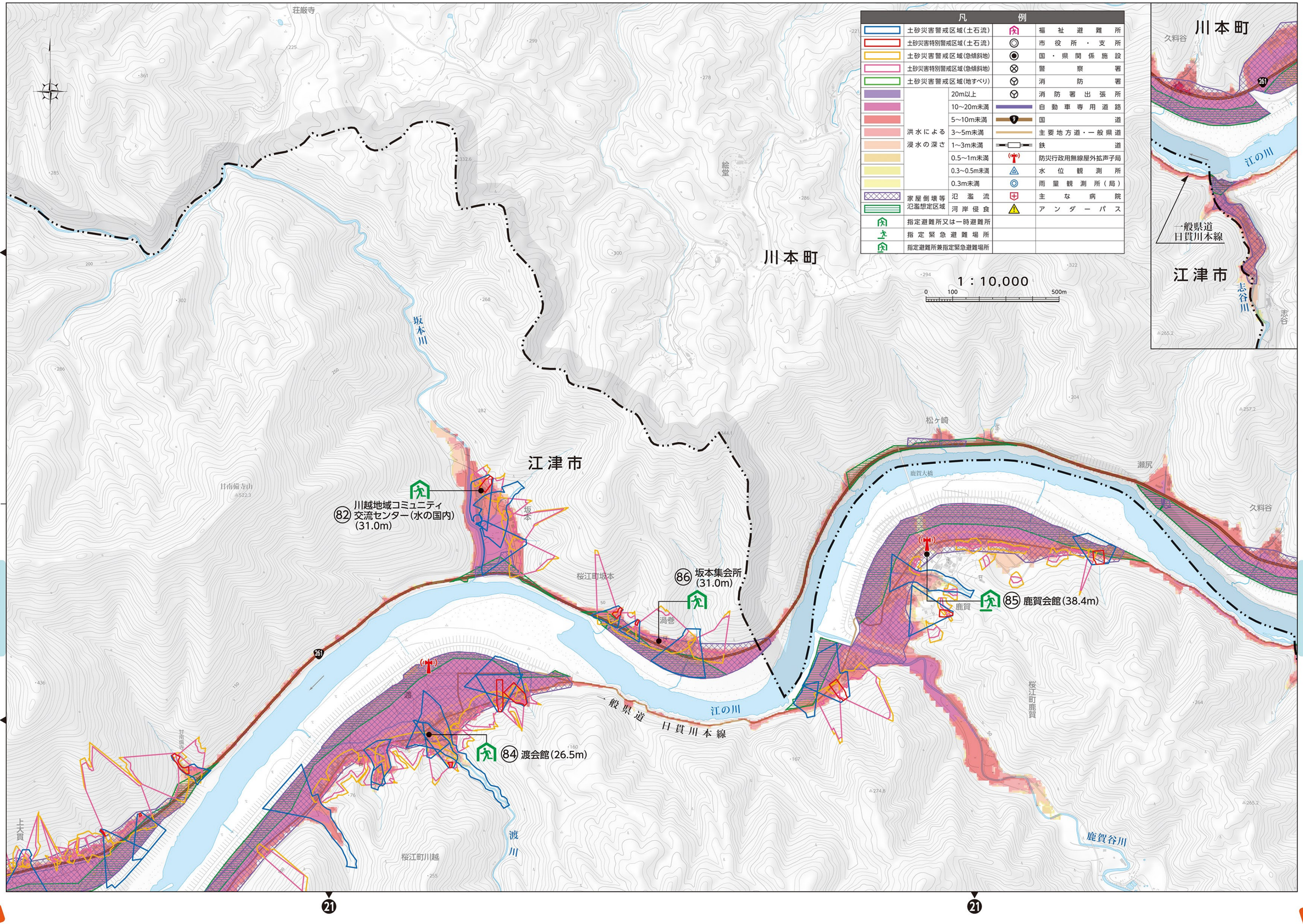

洪水・土砂災害ハザードマップ㉑

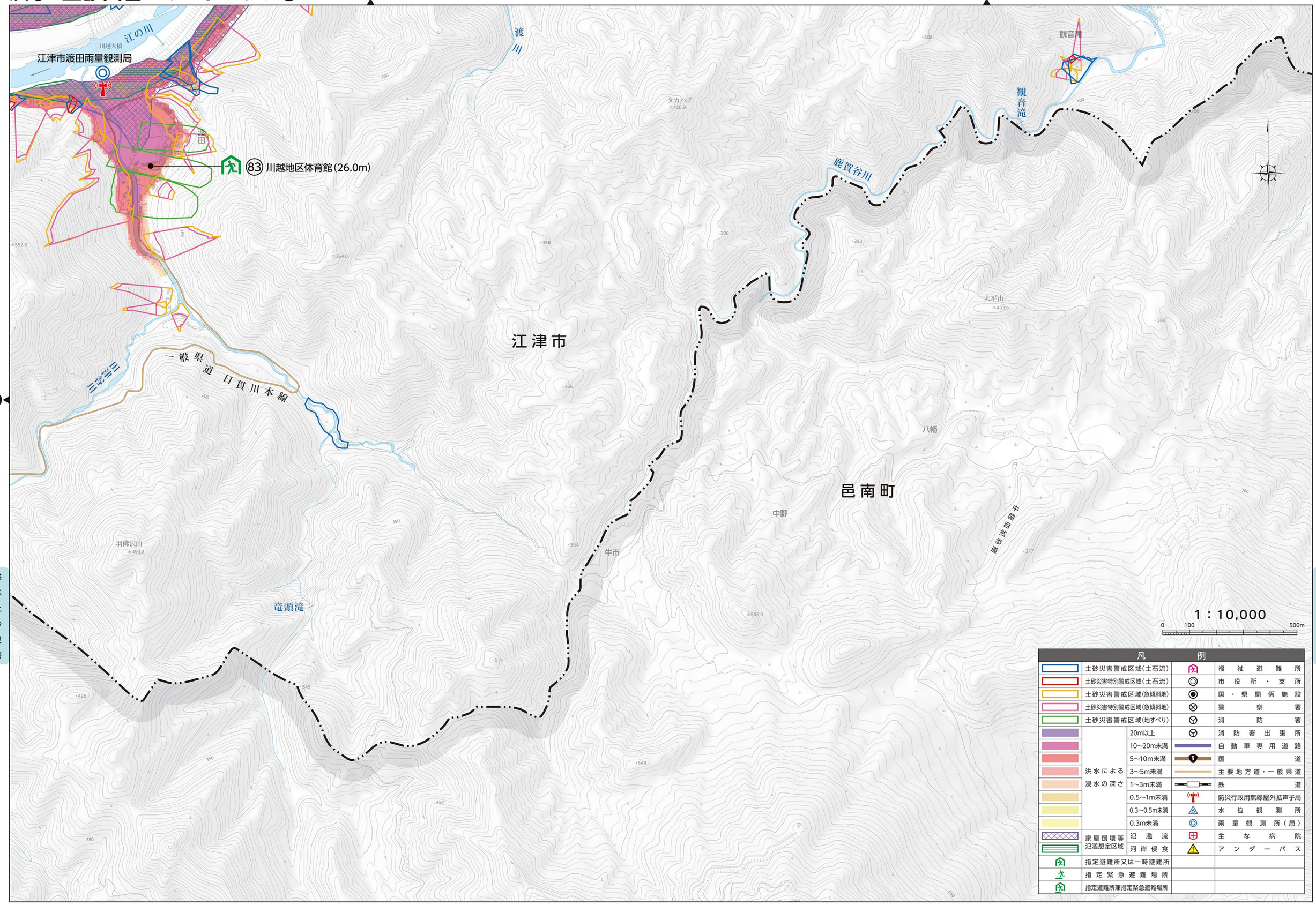

凡例				
	土砂災害警戒区域（土石流）		福祉避難所	
	土砂災害特別警戒区域（土石流）		市役所・支所	
	土砂災害警戒区域（急傾斜地）		国・県関係施設	
	土砂災害特別警戒区域（急傾斜地）		警察署	
	土砂災害警戒区域（地すべり）		消防署	
	洪水による浸水の深さ	20m以上	消防署出張所	
		10～20m未満	自動車専用道路	
		5～10m未満	国道	
		3～5m未満	主要地方道・一般県道	
		1～3m未満	鉄道	
		0.5～1m未満	防災行政用無線屋外拡声子局	
		0.3～0.5m未満	水位観測所	
		0.3m未満	雨量観測所（局）	
	家屋倒壊等氾濫想定区域	氾濫流	主な病院	
		河岸侵食	アンダーパス	
	指定避難所又は一時避難所			
	指定緊急避難場所			
	指定避難所兼指定緊急避難場所			